

POHJOIS-POHJANMAAN MAAKUNTAKAAVA

HANHIKIVEN YDINVOIMAMAANKUNTAKAAVA

PYHÄJOKI- RAAHE

MAAKUNTAKAAVAMERKINNÄT JA -MÄÄRÄYKSET

Nämä merkinnät ja määräykset liittyvät 17.9.2009 päivättyihin kaavaehdotuskarttoihin (kaavakartta 1: mittakaava 1: 250 000 ja kaavakartta 2: mittakaava 1: 150 000).



KANSAINVÄLINEN KEHITTÄMISVYÖHYKE: PERÄMERENKAARI

Suunnittelumääräykset:

Kehittämisyöhykkeen toimintojen verkostoitumista tulee edistää alueidenkäyttöratkaisuilla. Yksityiskohtaisemmassa suunnittelussa on varauduttava palvelutasoltaan korkeatasoisiin kansainvälisiin liikenneyhteyksiin, erityisesti pääteiden liikenteen sujuvuuden ja turvallisuuden parantamiseen, raideliikenteen kehittämiseen sekä tietoliikenneverkostoihin.

Perämeren rannikon matkailu- ja virkistyspalvelujen yksityiskohtaisemmassa suunnittelussa tulee ottaa huomioon seudullisesti merkittävien virkistysalueiden, veneilyreittien ja -satamien kehittämistarpeet sekä yhtenäisen kevyen liikenteen reitin kehittämismahdollisuus.

Yksityiskohtaisemmassa suunnittelussa tulee ottaa huomioon maankohoamisen taloudelliset ja ympäristölliset vaikutukset sekä turvattu maiseman ja luonnontalouden erityispiirteet ja luonnon kehityskulkujen alueellinen edustavuus. Maankohoamisrannikon luonnon- ja kulttuuriperinnön kansainvälisten arvojen säilymistä ja matkailullista hyödyntämistä on pyrittävä edistämään.

kmk

KAUPUNKI-MAASEUTU –VUOROVAIKUTUSALUE

Merkinnällä osoitetaan kaupunkiseutuun liittyvää aluetta, jolla kehitetään erityisesti kaupungin ja maaseudun vuorovaikutukseen perustuvaa elinkeinotoimintaa, etätyötä ja asumista.

Suunnittelumääräykset:

Yksityiskohtaisemmassa suunnittelussa asutus, palvelut ja työpaikat on pyrittävä ohjaamaan olemassa oleviin kuntakeskuksiin ja kyliin.

Alueen uudisrakentamista on ohjattava siten, että se sijoittuu yhdyskuntarakenteen kannalta edullisesti olevan asutuksen, palvelujen sekä tietoliikenneyhteyksien läheisyyteen.

Yksityiskohtaisemmassa suunnittelussa on turvattu hyvien ja yhtenäisten peltoalueiden säilyminen tuotantokäytössä.

mk

MAASEUDUN KEHITTÄMISEN KOHDEALUE

Merkinnällä osoitetaan ylikunnallisia maaseutuasutuksen alueita, joilla kehitetään erityisesti maatalouteen ja muihin maaseutuelinkeinoihin, luonnon- ja kulttuuriympäristöön sekä maisemaan tukeutuvaa asumista, elinkeinotoimintaa ja virkistyskäyttöä. Vyöhykkeillä on tarvetta kehittää kuntien yhteistyöllä yhtenäisiä suunnitteluperiaatteita.

Kehittämisperiaatteet:

Alueita kehitetään jokiluontoon ja –maisemaan perustuvana sekä valtakunnallisesti ja maakunnallisesti merkittäviin kulttuuriympäristöihin ja –kohteisiin tukeutuvana asumis-, virkistys- ja vapaa-ajan alueena ja luontomatkailevuöhykkeenä. Maaseutua kehitettäessä sovitetaan yhteen maaseutuelinkeinojen, pysyvän asutuksen ja loma-asutuksen tavoitteet, erityisesti maatalouden toimintaedellytykset huomioon ottaen. Loma-asutuksen ja matkailupalvelujen suunnitelmallisella kehittämisellä pyritään tukemaan maaseudun pysymistä asuttuna.

Kohdealueella sijaitsevia taajamia kehitetään erityisesti jokimaiseman arvojen ja mahdollisuuksien pohjalta.

mk-5

Pyhäjokilaakso

Suunnittelumääräykset:

Yksityiskohtaisemmassa suunnittelussa on kiinnitettävä huomiota luonnon ja ympäristön kestäväan käyttöön, maiseman hoitoon sekä joen vedenlaadun parantamiseen erityisesti lohikannan elvytysohjelman tavoitteiden mukaisesti.

Yksityiskohtaisemmassa kaavoituksessa tulee määritellä tulvan aiheuttamat rajoitukset rakentamiselle.



VIHERYHTEYSTARVE

Merkinnällä osoitetaan kaupunkiseutujen ja jokilaaksovyöhykkeiden sisäisiä ja niitä yhdistäviä tavoitteellisia ulkoilun runkoreitistöjä viheralueineen. Merkintään sisältyy sekä olemassa olevia että kehitettäviä ulkoilu-, pyöräily-, melonta- ym. reittejä.

Suunnittelumääräys:

Yksityiskohtaisemmalla suunnittelulla tulee turvata virkistysalueiden ja -reittien seudullinen jatkuvuus ja kehittäminen sekä liittyminen virkistyskeskuksiin, suojelualueisiin ja kulttuuriympäristöihin.



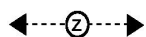
LUONNON MONIKÄYTTÖALUE

Merkinnällä osoitetaan virkistyskäytön kannalta kehitettäviä, arvokkaita luontokohteita sisältäviä aluekokonaisuuksia.

Suunnittelumääräys:

Alueen maankäyttöä suunniteltaessa tulee kiinnittää erityistä huomiota luontoalueiden virkistyskäyttömahdollisuuksien edistämiseen, niiden välisten reitistöjen muodostamiseen sekä maisema- ja ympäristöarvojen säilymiseen

(TIELIIKENTEEN YHTEYSTARVE poistettu!)



PÄÄSÄHKÖJOHDON YHTEYSTARVE



KULTTUURIYMPÄRISTÖN TAI MAISEMAN VAALIMISEN KANNALTA VALTAKUNNALLISESTI TÄRKEÄ ALUE

Merkinnällä osoitetaan valtakunnallisesti arvokkaat maisema-alueet ja rakennetut kulttuuriympäristöt.

Suunnittelumääräykset:

Alueiden suunnittelussa ja käytössä tulee edistää alueiden maisema-, kulttuuri- ja luonnonperintöarvojen säilymistä.

Yksityiskohtaisemmassa kaavoituksessa on otettava huomioon maisema-alueiden ja rakennettujen kulttuuriympäristöjen kokonaisuudet ja ominaislaatu.

Alueiden erityispiirteitä, kuten avoimien peltoalueiden säilymistä arvokkailla maisema-alueilla, tulee vaalia.

Valtakunnallisesti arvokkaisiin kohteisiin merkittävästi vaikuttavissa hankkeissa on varattava museoviranomaiselle tilaisuus antaa lausunto.



KULTTUURIYMPÄRISTÖN TAI MAISEMAN VAALIMISEN KANNALTA TÄRKEÄ ALUE

Merkinnällä osoitetaan maakunnallisesti arvokkaat maisema-alueet ja rakennetun kulttuuriympäristön alueet.

Suunnittelumääräykset:

Alueiden suunnittelussa ja käytössä tulee edistää alueiden maisema-, kulttuuri- ja luonnonperintöarvojen säilymistä.

Yksityiskohtaisemmassa kaavoituksessa on otettava huomioon maisema-alueiden ja rakennettujen kulttuuriympäristöjen kokonaisuudet ja ominaislaatu. Alueiden erityispiirteitä, kuten avoimien peltoalueiden säilymistä arvokkailla maisema-alueilla, tulee vaalia.



PERINNEMAISEMAKOHDE

Merkinnällä osoitetaan valtakunnallisesti ja maakunnallisesti merkittäviä perinnemaisema- ja perinnebiotooppikohteita.

Suunnittelumääräykset:

Alueiden suunnittelussa ja käytössä tulee edistää kohteen kulttuuri- ja luonnonperintöarvojen säilymistä.

Valtakunnallisesti arvokkaisiin kohteisiin merkittävästi vaikuttavissa hankkeissa on varattava ympäristökeskukselle ja museoviranomaiselle tilaisuus antaa lausunto.



KULTTUURIHISTORIAALLISESTI TAI MAISEMALLISESTI MERKITTÄVÄ TIE TAI REITTI

Merkinnällä osoitetaan tiehallinnon museoteitä ja muita kulttuurihistoriallisesti tai maisemallisesti merkittäviä tieosuuksia.

Suunnittelumääräys:

Alueidenkäytön suunnittelussa on pyrittävä edistämään historiallisten reittien käyttöä soveltuvin osin matkailu- ja virkistysreiteinä, mm. pyöräilyyn siten, että teiden linjaus ja kulttuurihistorialliset ja maisemalliset arvot säilyvät.




MUINAISMUISTOKOHDE

Merkinnällä osoitetaan tiedossa olevat muinaismuistolaila (295/63) rauhoitetut kiinteät muinaisjäännökset.



VALTAKUNNALLISESTI MERKITTÄVÄ MUINAISMUISTOKOHDE

Muinaismuistolain (295/63) rauhoittama kiinteä muinaisjäännös.



NATURA 2000 –VERKOSTOON KUULUVA TAI EHDOTETTU ALUE

Merkinnällä osoitetaan valtioneuvoston päätösten mukaiset Natura 2000 -verkoston alueet.



MAISEMAKALLIOALUE

Merkinnällä osoitetaan luonnon- ja maisemansuojelun kannalta valtakunnallisesti arvokkaat kallioalueet.

lyo



LUONNON MONIMUOTOISUUDEN KANNALTA ERITYISEN TÄRKEÄ ALUE

Merkinnällä osoitetaan suojelualueiden ulkopuolella olevia tärkeitä lintualueita sekä merkittävimmät uhanalaisten kasvien alueet.

Suunnittelumääräys:

Alueen maankäyttö tulee suunnitella ja toteuttaa niin, että edistetään alueen monimuotoisuuden säilymistä. Yksityiskohtaisemmassa kaavoituksessa tulee varmistaa, että suunniteltu maankäyttö ei vaaranna linnuston ja kasvien elinoloja.

A

TAAJAMATOIMINTOJEN ALUE

Merkinnällä osoitetaan asumisen, palvelujen, teollisuus- ja muiden työpaikka-alueiden ym. taajamatoimintojen sijoittumisalue ja laajentumisalueita.

Suunnittelumääräykset:

Yksityiskohtaisemmassa suunnittelussa tulee alueiden käyttöönottojärjestyksessä ja mitoituksessa kiinnittää erityistä huomiota vaihtoehtoisten aluekokonaisuuksien toiminnallistoiminnalliseen edullisuuteen, ympäristön laatuun ja kevyen liikenteen toimintaedellytyksiin.

Yksityiskohtaisemmassa kaavoituksessa tulee edistää yhdyskuntarakenteen eheyttämistä hajanaisesti ja vajaasti rakennetuilla alueilla sekä taajaman ydinalueen kehittämistä toiminnallisesti ja taajamakuvallisesti selkeästi hahmottuvaksi kesukseksi.

Yksityiskohtaisempiin kaavoihin tulee sisällyttää periaatteet uudisrakentamisen sopeuttamisesta rakennettuun ympäristöön. Alueiden käytön suunnittelussa ja rakentamisessa on varmistettava, että alueella sijaitsevien kulttuuriympäristön tai maiseman vaalimisen kannalta tärkeiden kohteiden kulttuuri- ja luonnonperintöarvot säilyvät.

Taajaman merkittävä laajentaminen päätien toiselle puolelle yksityiskohtaisempaan kaavaan perustuen edellyttää turvallisten yhteyksien järjestämistä päätien poikki.

A-1 Lisämerkintä –1 osoittaa, että alueen yksityiskohtaisemmassa suunnittelussa ja käytössä tulee ottaa huomioon maankohoamisrannikon erityispiirteet.

at

KYLÄ

Merkinnällä osoitetaan maaseutuasutuksen kannalta tärkeitä kyläkeskuksia, jotka ovat toimintapohjaltaan vahvoja, aluerakenteen tai ympäristötekijöiden kannalta tärkeitä tai sijaitsevat taajaman läheisyydessä.

Suunnittelumääräykset:

Yksityiskohtaisemmassa suunnittelussa kyläkeskuksen asemaa on pyrittävä vahvistamaan sovittamalla yhteen asumisen, alkutuotannon ja muun elinkeinotoiminnan tarpeet sekä kehittämällä kylän ydinaluetta toiminnallisesti, kyläkuvallisesti ja liikennejärjestelyiltään selkeästi hahmottuvaksi kohtaamispaikaksi.

Uudisrakentaminen on pyrittävä sijoittamaan siten, että se sijoittuu palvelujen kannalta edullisesti olevan kyläasutuksen sekä tie- ja tietoliikenneyhteyksien läheisyyteen.

Yksityiskohtaisemmassa kaavoituksessa ja rakentamisessa tulee kiinnittää erityistä huomiota rakentamisen sopeuttamiseen kyläkokonaisuuteen ja -ympäristöön, vesihuollon järjestämiseen ja hyvien peltoalueiden säilyttämiseen maatalouskäytössä.

En-yv

ENERGIAHUOLLON ALUE, YDINVOIMALAITOS

Merkinnällä osoitetaan ydinvoimalaitoksen ja sen tukitoimintojen alueet. Alue on varattu energiantuotantoa palvelevia laitoksia, rakennuksia tai rakenteita varten. Lisäksi alueelle saa sijoittaa ydinvoimalan tukitoimintoja, kuten tilapäistä asumista ja vesien käsittelyyn liittyviä laitoksia ja rakenteita.

Alueella on voimassa MRL 33 § mukainen rakentamisrajoitus.

Suunnittelumääräykset:

- Alueen suunnittelussa tulee Säteilyturvakeskukselle (STUK) varata mahdollisuus lausunnon antamiseen.
- Alueen suunnittelussa ja toteuttamisessa tulee ehkäistä merkittävät ympäristöhäiriöt teknisin ratkaisuin ja riittävin suoja-aluein.
- Vesirakennustöitä suunniteltaessa on oltava yhteydessä Museovirastoon vedenalaisten muinaisjäännösten inventointitarpeen selvittämiseksi.

sv-yv

YDINVOIMALAITOKSEN SUOJAVYÖHYKE

Merkinnällä osoitetaan noin 5 km etäisyydelle ydinvoimalaitoksesta sijoittuvan suojavyöhykkeen likimääräinen rajaus.

Alueella on voimassa MRL 33 § mukainen rakentamisrajoitus.

Suunnittelumääräykset:

- Alueen yksityiskohtaisemmassa suunnittelussa on ne taajamat tai muut tiheään asutuksen alueet, jotka ulottuvat noin 5 km etäisyydelle ydinvoimalaitoksesta, sisällytettävä kokonaisuudessaan ydinvoimalaitoksen suojavyöhykkeeseen.
- Suojavyöhykkeeseen kuuluvalla alueella ei saa suunnitella sijoitettavaksi uutta tiheää asutusta, sairaaloita tai laitoksia, joissa käy tai oleskelee huomattavia ihmismääriä tai sellaisia merkittäviä tuotannollisia toimintoja, joihin ydinvoimalaitoksen onnettomuus voisi vaikuttaa. Loma-asutuksen tai vapaa-ajan toiminnan sijoittamista suunniteltaessa alueelle tulee varmistua, etteivät edellytykset asianmukaiselle pelastustoiminnalle vaarannu.

- Aluetta suunniteltaessa tulee **Säteilyturvakeskukselle ja pelastusviranomaiselle** varata mahdollisuus lausunnon antamiseen



SATAMA-ALUE

Suunnittelumääräys:

- **Vesirakennustöitä suunniteltaessa on oltava yhteydessä Museovirastoon vedenalaisten muinaisjäännösten inventointitarpeen selvittämiseksi.**

SL

LUONNONSUOJELUALUE

Merkinnällä osoitetaan luonnonsuojelulain nojalla suojeltuja tai suojeltaviksi tarkoitettuja alueita.



Suunnittelumääräys:

Alueen ja sen ympäristön maankäyttö tulee suunnitella ja toteuttaa siten, ettei vaaranneta alueen suojelun tarkoitusta, vaan pyritään edistämään alueen luonnon monimuotoisuuden sekä alueiden välisten ekologisten yhteyksien säilymistä. Rakennuslupahakemuksesta tulee pyytää MRL 133 § mukainen ympäristökeskuksen lausunto.

VALTATIE / KANTATIE

Suunnittelumääräys:

Yksityiskohtaisemmassa suunnittelussa on pyrittävä edistämään kevyen liikenteen väylien toteuttamista erityisesti taajamien, kyläkeskusten ja koulujen läheisyydessä.

SEUTUTIE TAI PÄÄKATU

OHJEELLINEN / VAIHTOEHTOINEN TIELINJAUS

Merkintää koskee maankäyttö- ja rakennuslain 33 §:n mukainen ehdollinen rakentamisrajoitus.

NOPEAN JUNALIIKENTEEN RATA

Merkinnällä osoitetaan nopean junaliikenteen rataosa Etelä-Suomesta Ouluun.

Suunnittelumääräys:

Yksityiskohtaisemmassa suunnittelussa on varauduttava nopean junaliikenteen edellyttämän radan rakenteen ja turvallisuuden parantamiseen, mm. tasoristeysten poistamiseen.

NYKYINEN TIE

UUSI TIE

(LAIVAVÄYLÄ poistettu!)

OHJEELLINEN LAIVAVÄYLÄ

(VENEVÄYLÄ poistettu)

PÄÄSÄHKÖJOHTO 400 kV ja 220 kV

PÄÄSÄHKÖJOHTO 110 kV


(OHJEELLINEN PÄÄSÄHKÖJOHTO poistettu!)

MAAKUNTAKAAVA-ALUEEN RAJA

Kytökyl

KYLÄKESKUKSEN NIMI

Pohjakarttamerkintöjä:



Asutustihentymä



Pelto

--- Kunnan raja

YLEISET KEHITTÄMISPERIAATTEET JA SUUNNITTELMÄÄRÄYKSET:

Tämän vaihemaakuntakaavan alueella ovat tässä lueteltujen merkintöjen lisäksi voimassa Pohjois-Pohjanmaan maakuntakaavan (vahvistettu 17.2.2005) koko maakuntakaava-alueella koskevat alueidenkäytön periaatteet ja yleismääräykset.

RAKENTAMISRAJOITUS

Virkistys- ja suojelualueiksi sekä liikennettä ja teknistä huoltoa varten maakuntakaavassa osoitettuja alueita koskee maankäyttö- ja rakennuslain 33 § mukainen ehdollinen rakentamisrajoitus. Rajoitus ei koske virkistys- ja matkailukohteen kohdemerkintää, kehittämisperiaatemerkeitä eikä alueiden erityisominaisuuksia kuvaavia merkintöjä.

KUMOTTAVAT MAAKUNTAKAAVAMERKINNÄT:

Tällä maakuntakaavalla kumotaan ydinvoimamaakuntakaavan **kartassa rajatulle alueelle** osoitetut Pohjois-Pohjanmaan maakuntakaavan (vahvistettu 17.2.2005) merkinnät.